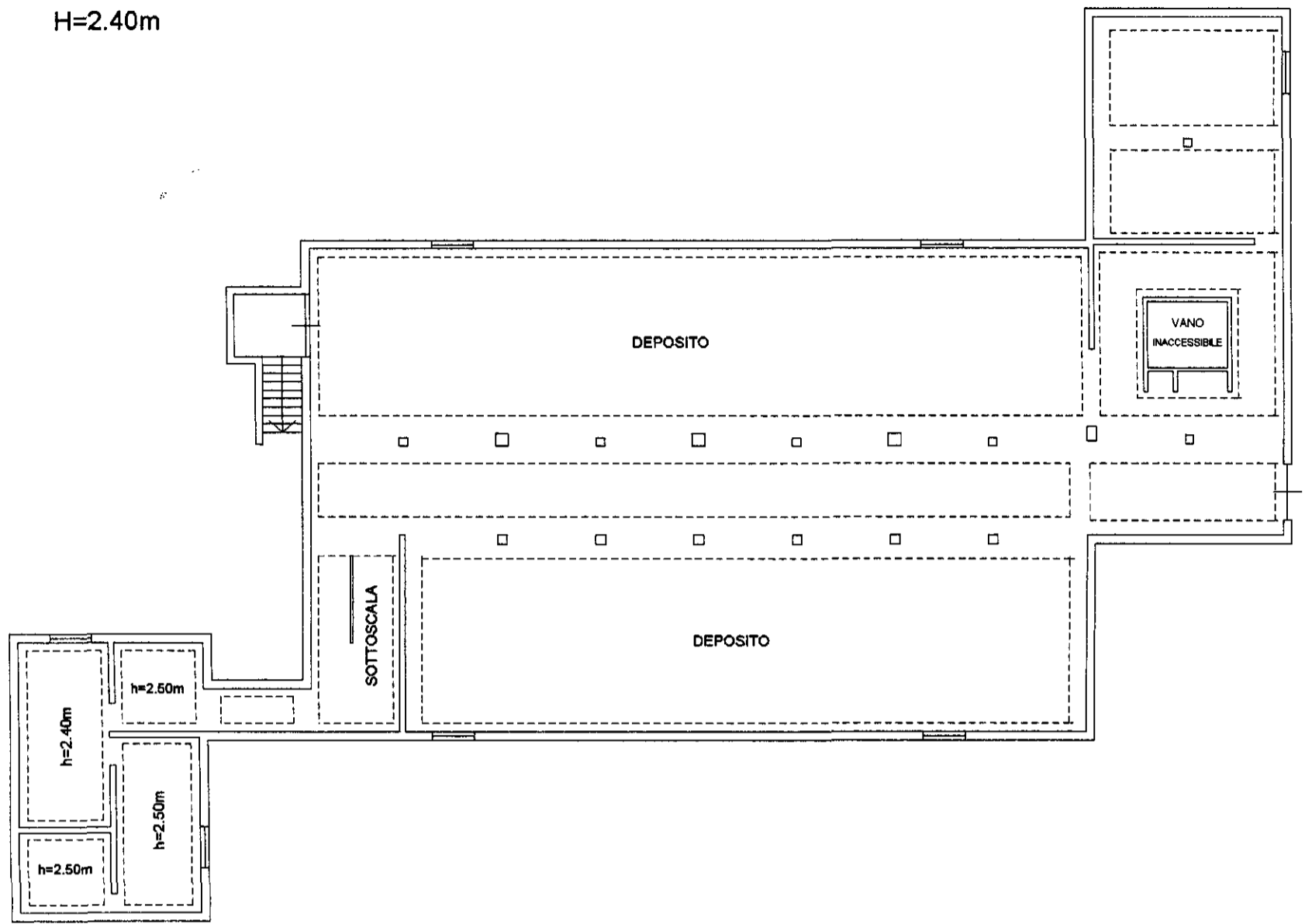
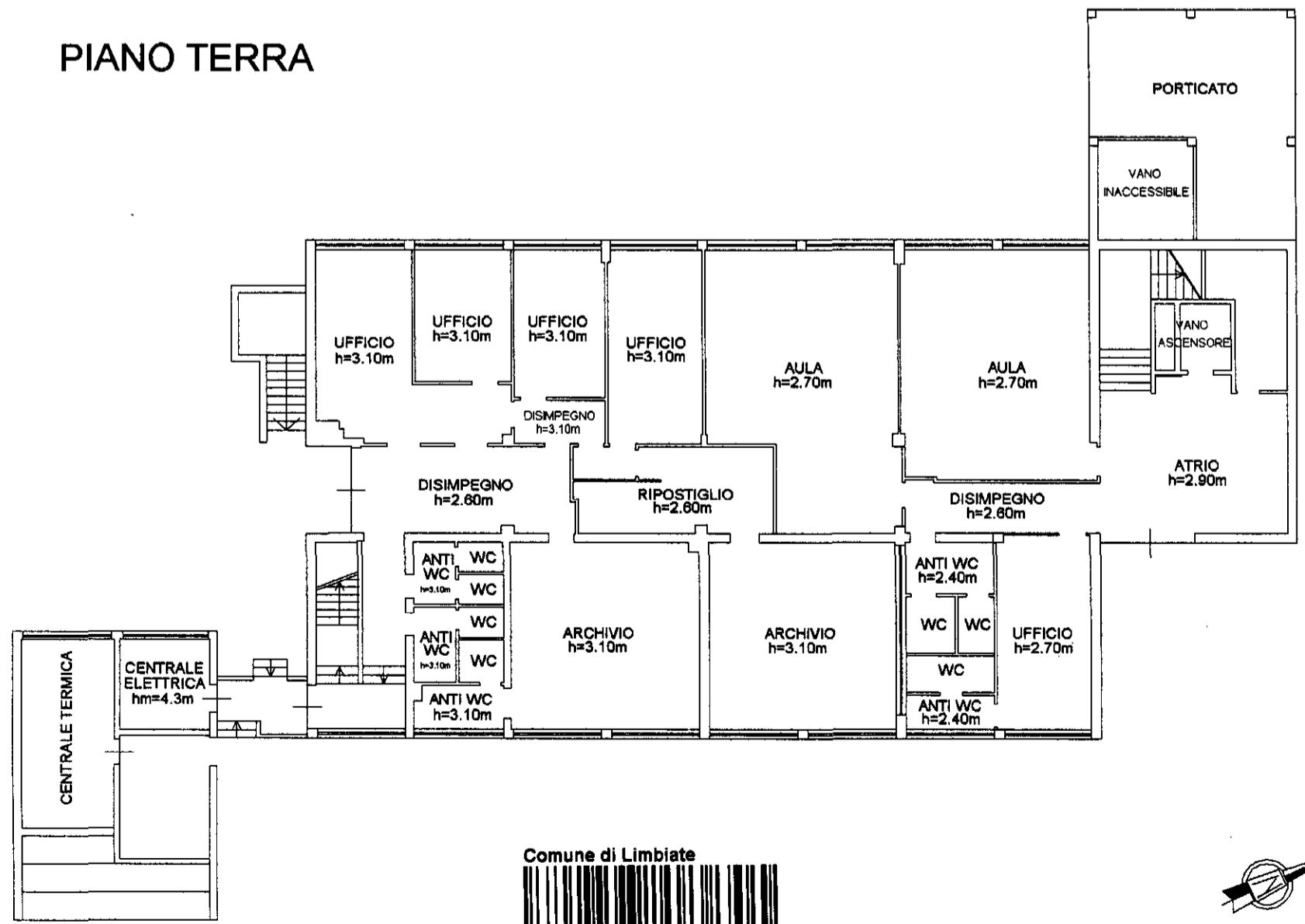


PIANO INTERRATO

H=2.40m



PIANO TERRA



Comune di Limbiate

 Protocollo Generale
 Nr.0006919 Data 09/03/2011
 Tit. 04.08 Arrivo

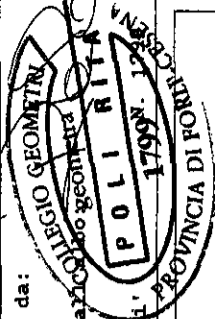


Dichiarazione protocollo n. _____ del _____
 Planimetria di u.i.u. in Comune di Limbiate
 Via Bruno Buozzi

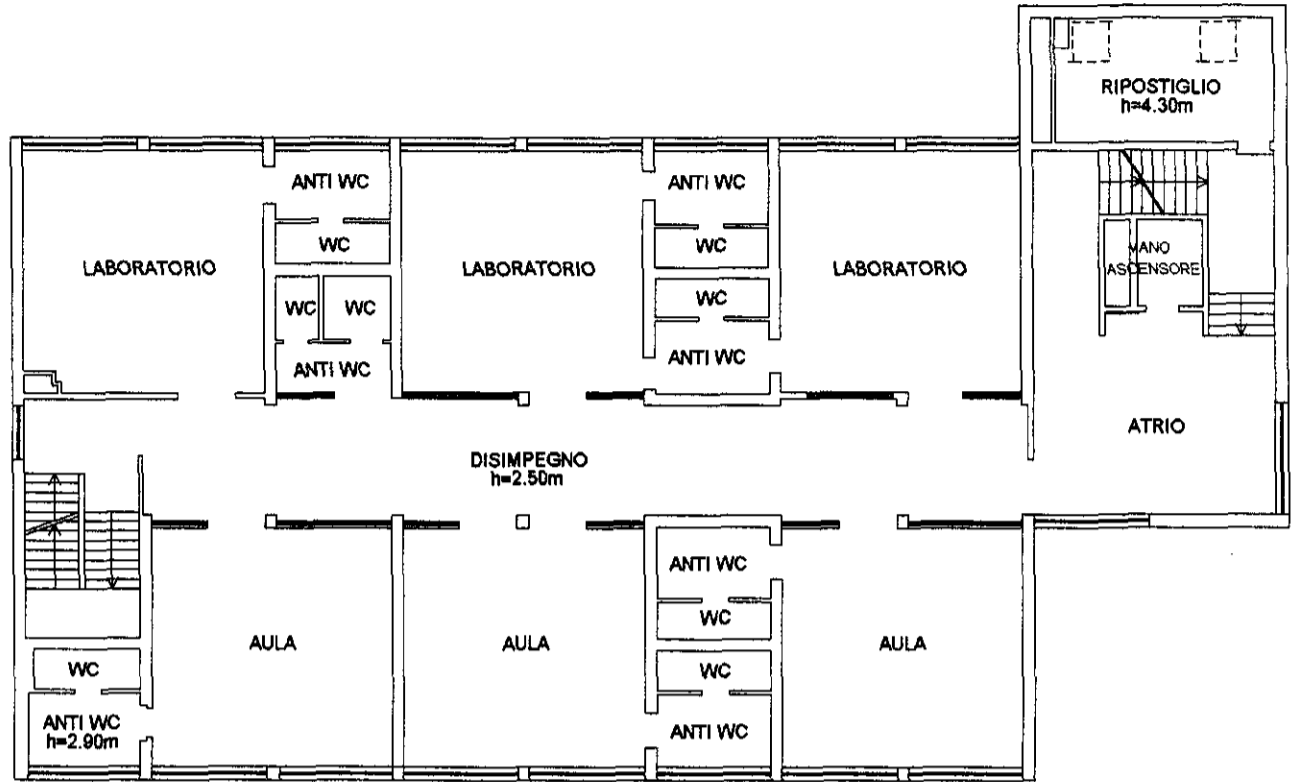
civ. 29

Identificativi Catastali:
 Sezione: _____
 Foglio: 39
 Particella: 359
 Subalterno: 1

Compilata da:
 Poli Rita
 Iscritta all'Albo Geometri
 Geometri
 Prov. Forlì
 N. 1799



PIANO PRIMO
 H=3.10m



PIANO SECONDO
 H=3.10m

